BẢN ĐỒ KHU VỰC KHU VỰC KHÔNG ĐẤU GIÁ QUYỀN KHAI THÁC KHOÁNG SẢN

Khu vực quặng vonfram Núi Pháo (mở rộng), xã Đại Phúc, tỉnh Thái Nguyên (trớc đây thuộc các xã Hùng Sơn, Hà Thợng, huyện Đại Từ, tỉnh Thái Nguyên)

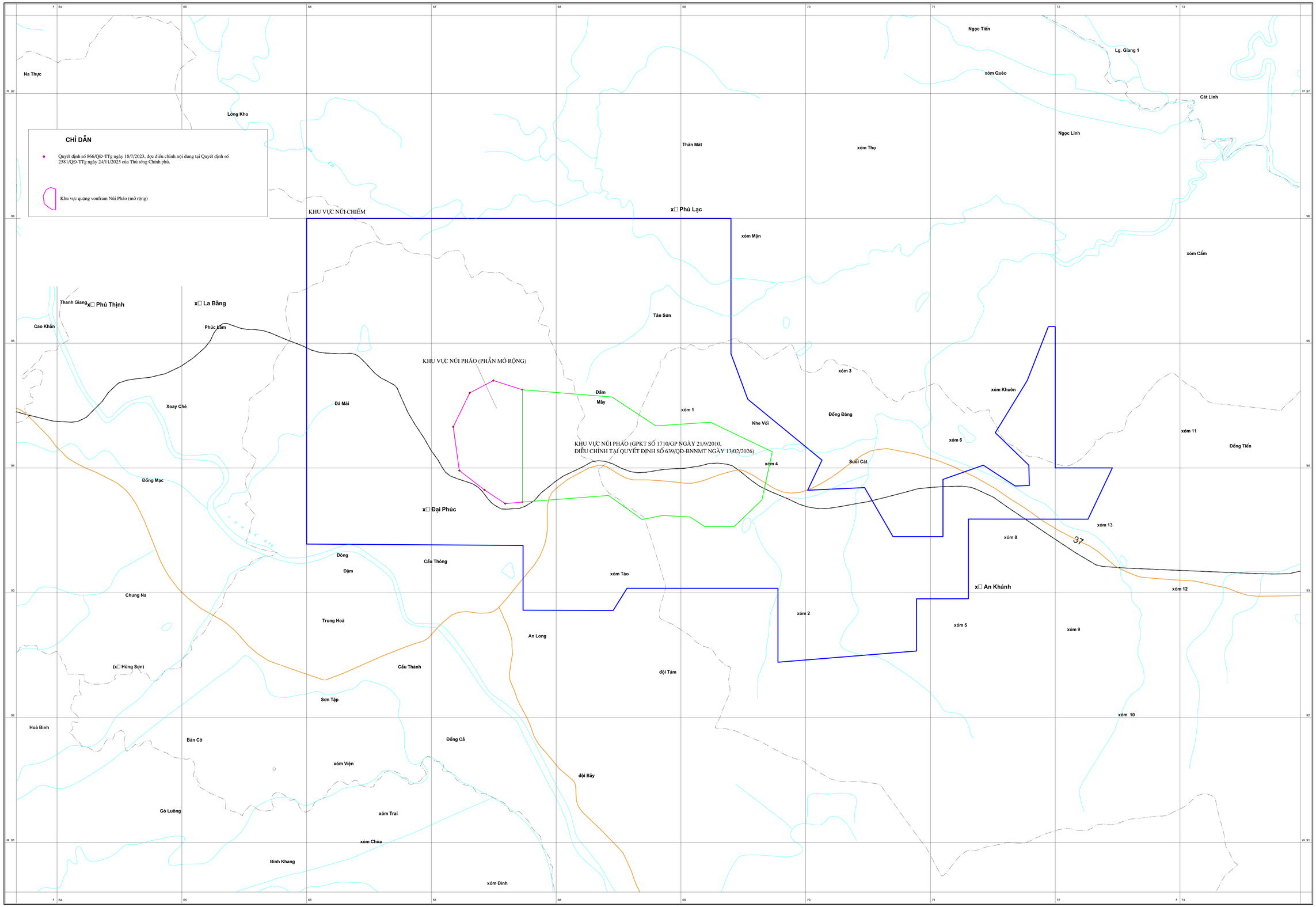

TỶ LỆ 1:10.000

1cm trên bản đồ bằng 100m ngoài thực tế

100 0m 100 200 300 400

BẢN ĐỒ KHU VỰC KHÔNG ĐẤU GIÁ QUYỀN KHAI THÁC KHOÁNG SẢN

Khu vực vàng Khuổi Mạn, thuộc các xã Nghiên Loan, xã Phúc Lộc, tỉnh Thái Nguyên và một phần thuộc xã Phan Thanh, tỉnh Cao Bằng (trước đây thuộc các xã Bằng Thành, An Thắng, huyện Pắc Nặm và xã Bành Trạch, huyện Ba Bể, tỉnh Bắc Kạn)



TỶ LỆ 1:10.000

Sơn liên bản đồ lưng 7004n ngoại thuộc tế

0 100 200 400 600 800 1000

BẢN ĐỒ KHU VỰC KHÔNG ĐẤU GIÁ QUYỀN KHAI THÁC KHOÁNG SẢN

Khu vực quặng vàng Đạo Viện 1, Đạo Viên 2, Đạo Viện 3 thuộc các x□ Trung Sơn, x□ Thái Bình, tỉnh Tuyên Quang (trớc đây thuộc các x□ Đạo Viện, x□ Tân Tiến, x□ Phú Thịnh, huyện Yên Sơn , tỉnh Tuyên Quang)

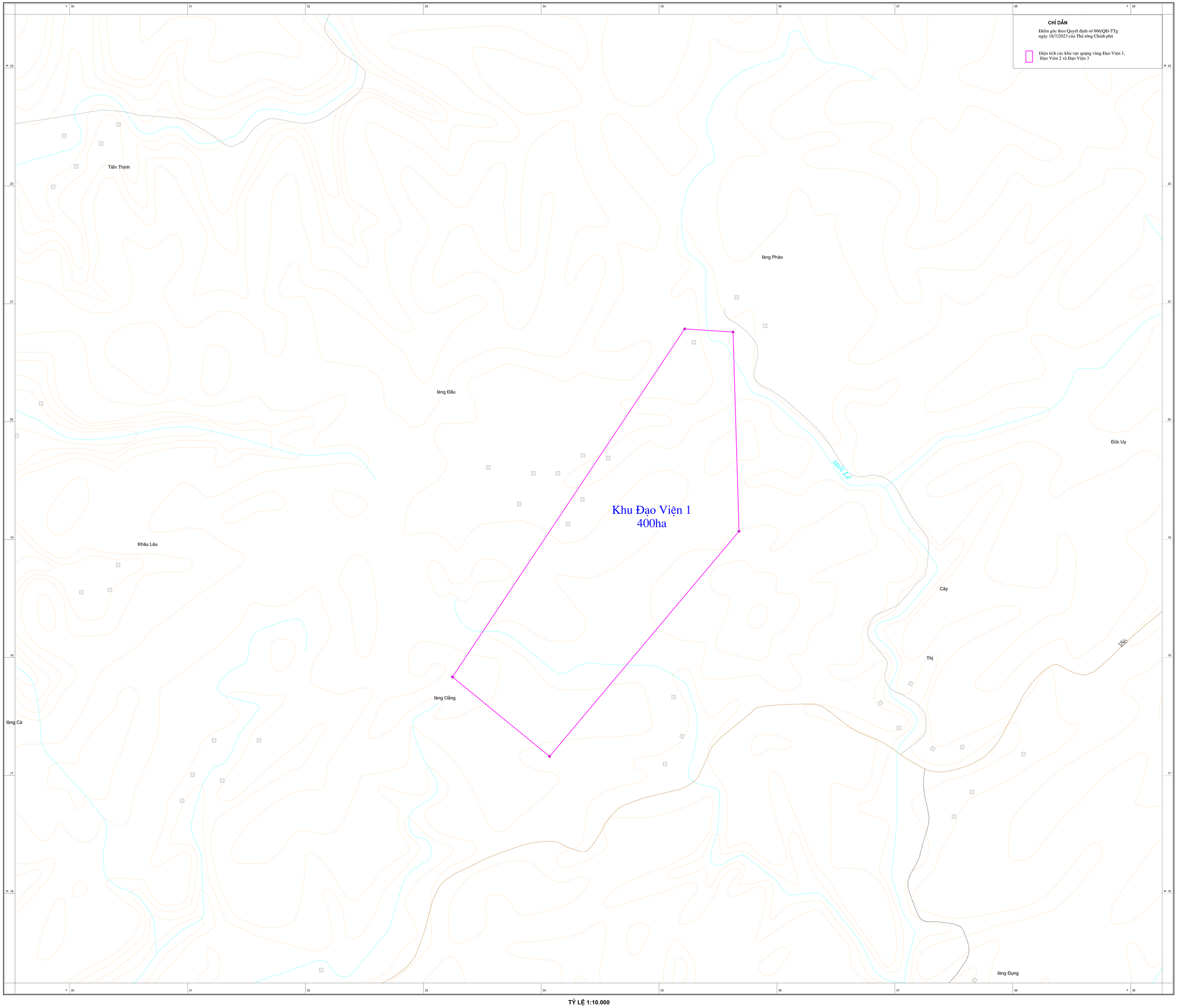

TỶ LỆ 1:10.000

1cm trên bản đồ bằng 100m ngoài thực tế

100 0m 100 200 300 400